

VISTA PANORAMICA DELL'ATTRAVERSAMENTO SUL RIO SA TEULA

Competenza del Consorzio di Bonifica dell'Ogliastra C.B.O.)

Competenza dell'Ente Acque della Sardegna (EnAS)
Area dell'intervento





SITUAZIONE AREA PRE INTERVENTO





SITUAZIONE AREA POST INTERVENTO




UNIONE EUROPEA


REPUBBLICA ITALIANA


REGIONE AUTONOMA DELLA SARDEGNA



Ente acque della Sardegna

P. O. F.E.S.R. 2007 - 2013
ASSE IV - OBIETTIVO OPERATIVO 4.1.5
LINEA DI ATTIVITA' 4.1.5.b

**PROGETTO ESECUTIVO
SISTEMA OGLIASTRA - INTERVENTI DI
RIQUALIFICAZIONE DEL SISTEMA DI
ALIMENTAZIONE DELL'ACQUEDOTTO**

Allegati grafici

DOCUMENTAZIONE FOTOGRAFICA

Allegato:
TAV 11

scala:

Redatto dal Servizio Gestione Nord

Responsabile del Procedimento: Ing. Maurizio Meloni

Redazione a cura di:
Progettista: geom. Roberto Salis
Collaborazioni tecniche: p.e. Giovanni Battista Manunza - geom. Giulio Fattori

Responsabile Sicurezza in fase di:
progettazione: geom. Gianluca Rullo
esecuzione: geom. Gianluca Rullo

Geologia: Dott. Geol. Marco Marcato

Il Direttore Generale
Ing. Roberto Silvano

Il Direttore del Servizio
Ing. Libero Ferreri

Ottobre 2012